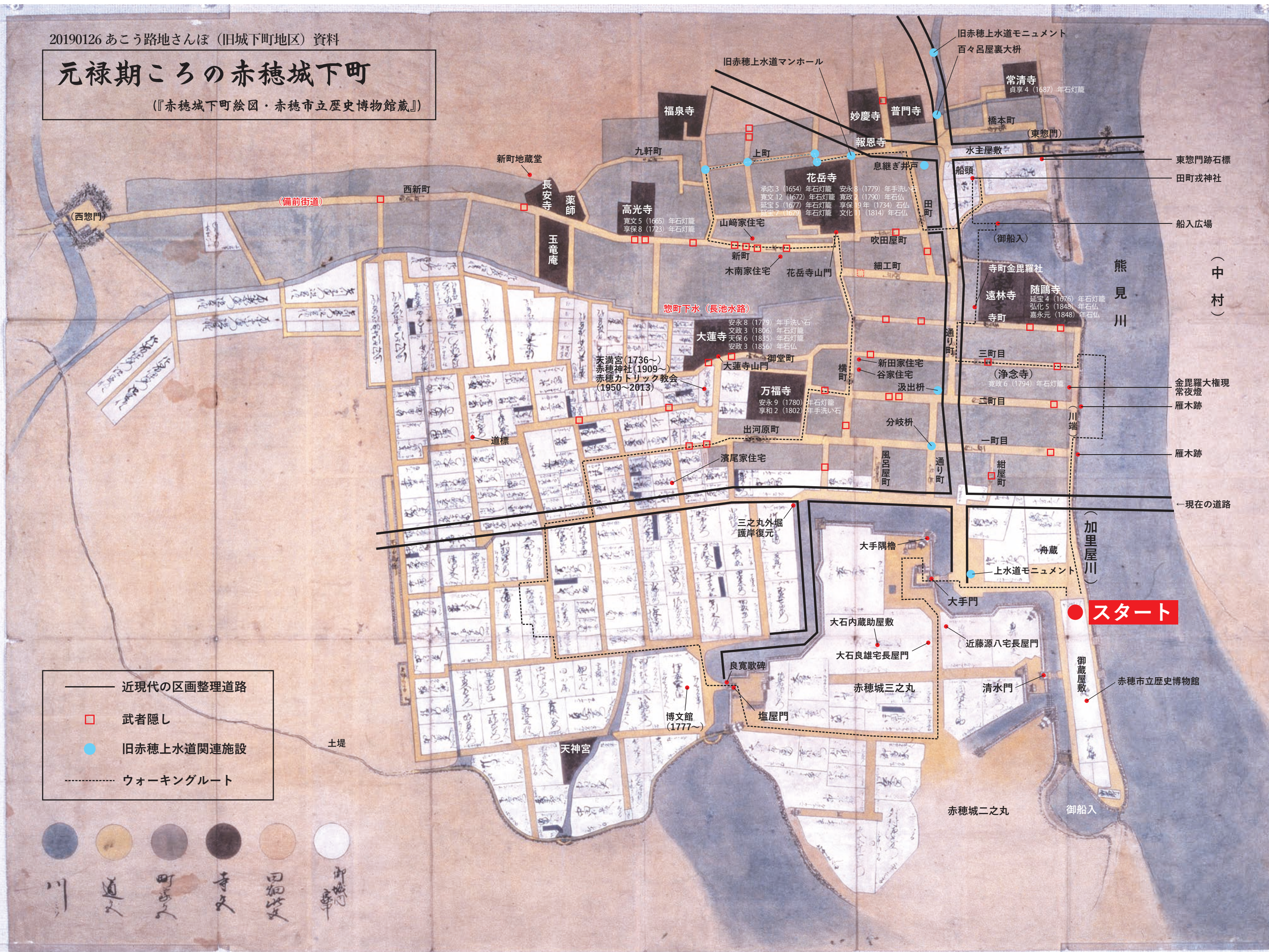


元禄期ころの赤穂城下町

(『赤穂城下町絵図・赤穂市立歴史博物館蔵』)



- 近現代の区画整理道路
- 武者隠し
- 旧赤穂上水道関連施設
- ウォーキングルート

●	●	●	●	●	●	●
川	道	町	寺	田舎	御城	幕

● スタート

(中村)

(加里屋川)

赤穂市立歴史博物館

東惣門跡石標

田町戎神社

船入広場

金毘羅大権現

常夜燈

雁木跡

雁木跡

現在の道路

御船入

赤穂城二之丸

常清寺
貞享4 (1687) 年石灯籠

普門寺

報恩寺

福泉寺

高光寺
寛文5 (1665) 年石灯籠
享保8 (1723) 年石灯籠

花岳寺
承応3 (1654) 年石灯籠
寛文12 (1672) 年石灯籠
延宝5 (1677) 年石灯籠
享保7 (1679) 年石灯籠
安永8 (1779) 年手洗石
寛政2 (1790) 年石仏
享保9年 (1734) 石仏
文化11 (1814) 年石仏

大蓮寺
安永8 (1779) 年手洗石
文政3 (1806) 年石灯籠
天保6 (1835) 年石灯籠
安政3 (1856) 年石仏

万福寺
安永9 (1780) 年石灯籠
享和2 (1802) 年手洗石

随鸕寺
延宝4 (1676) 年石灯籠
弘化5 (1848) 年石仏
嘉永元 (1848) 年石仏

浄念寺
寛政6 (1794) 年石灯籠

天満宮 (1736~)
赤穂神社 (1909~)
赤穂カトリック教会
(1950~2013)

御蔵屋敷

清水門

近藤源八宅長屋門

大手門

大石内蔵助屋敷

大石良雄宅長屋門

赤穂城三之丸

塩屋門

博文館 (1777~)

良寛歌碑

天神宮

土堤

新町地藏堂

長安寺

薬師

玉竜庵

西新町

(備前街道)

(西惣門)

旧赤穂上水道マンホール

旧赤穂上水道モニュメント

百々呂屋裏大掛

橋本町

(東惣門)

水主屋敷

船頭

(御船入)

寺町金毘羅社

遠林寺

寺町

三町目

(浄念寺)

二町目

一町目

紺屋町

川端

舟蔵

上水道モニュメント

大手隅櫓

分岐橋

新田家住宅

谷家住宅

汲出橋

横町

出河原町

濱尾家住宅

道標

三之丸外堀

護岸復元

風呂屋町

通町

通町

息継ぎ井戸

吹田屋町

細工町

田町

山崎家住宅

新町

木南家住宅

花岳寺山門

御堂町

大蓮寺山門

大蓮寺

御堂町

御堂町

御堂町

御堂町

御堂町

御堂町

御堂町

御堂町

御堂町

御堂町

御堂町

御堂町

御堂町

御堂町

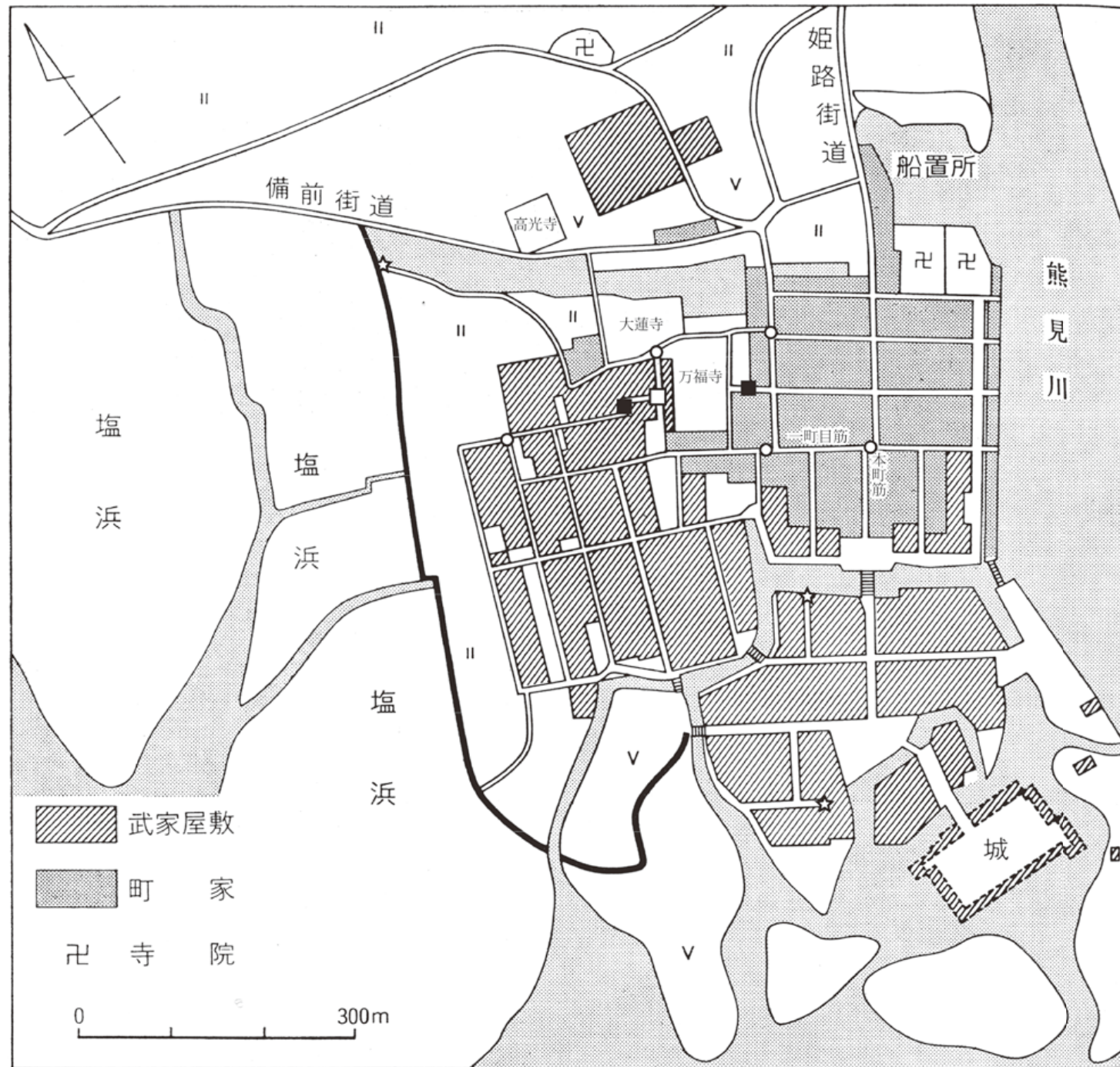
御堂町

御堂町

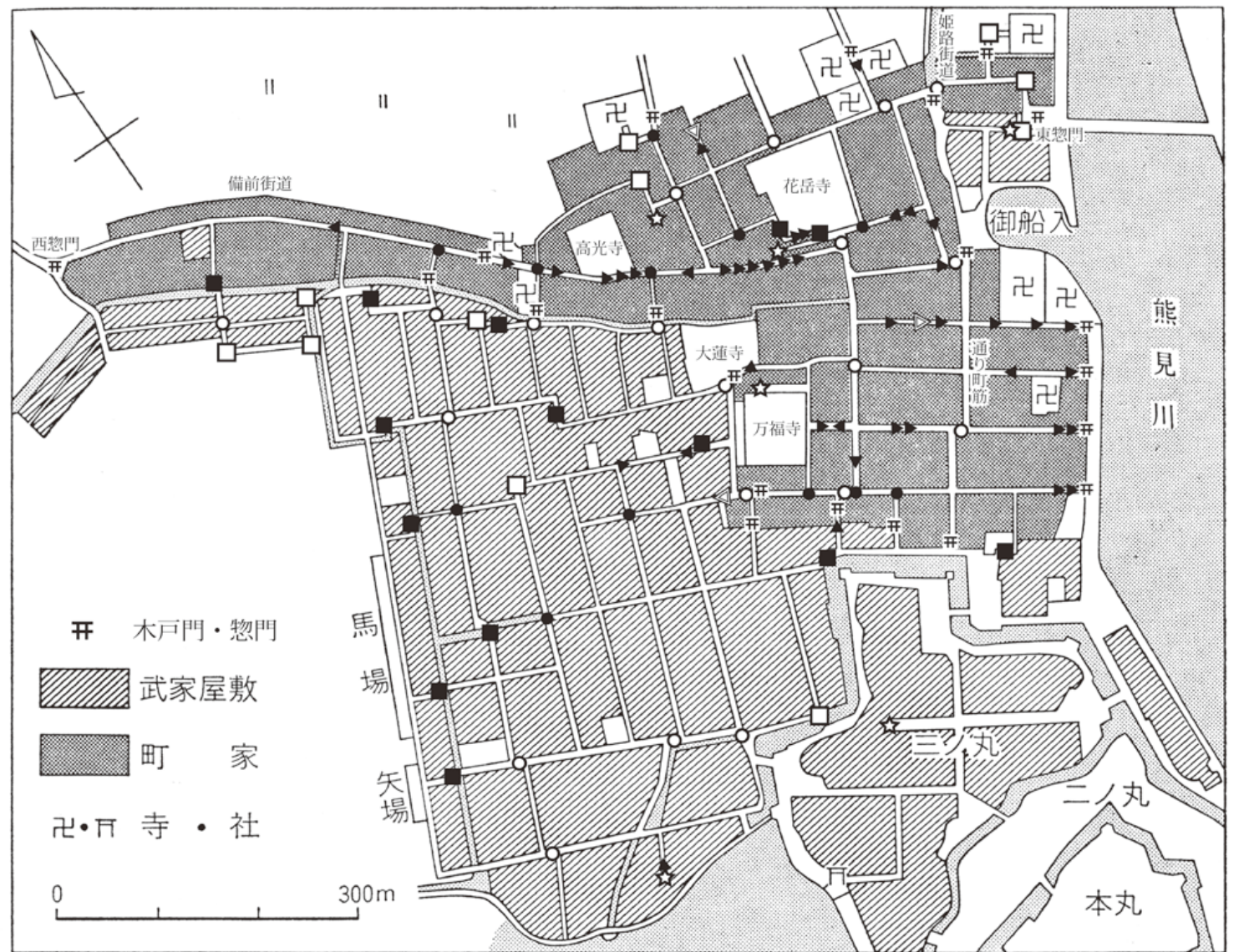
御堂町

御堂町

御堂町



池田時代（1630～1640年ころ）の赤穂城周辺



浅野時代（1700年ころ）の赤穂城周辺

曲線道路	
鉤型道路	 クランク
食い違い	
丁字路	
武者隠し	
雁行	
袋小路	



鉤型道路(クランク)

食い違い



武者隠し

雁行

城下町にみられる防備構造

現在の旧赤穂城下町

現在の赤穂市街

現在の旧赤穂城下町

スタート

- 武者隠し
- 旧赤穂上水道関連施設
- ウォーキングルート

